




MAPA POGLĄDOWA

obrębów objętych opracowaniem

skala 1 : 200 000

Załącznik nr 1 do Warunków technicznych

Legenda:

-  obszar w trakcie opracowania bazy GESUT
-  obszar istniejącej bazy GESUT
-  obszar objęty opracowaniem

