

DECYZJA
Nr 7230.10.P.21

Na podstawie art. 39 ust.3, 3a, 4 i 5 ustawy z dnia 21 marca 1985 r. o drogach publicznych (Dz. U. z 2020r. poz.470 ze zm.) oraz porozumienia zawartego w dniu 30.12.1999r. pomiędzy Zarządem Powiatu Gorzowskiego a Burmistrzem Miasta Kostrzyn nad Odrą w sprawie powierzenia funkcji zarządu nad drogami powiatowymi położonymi na terenie miasta Kostrzyna oraz upoważnienia do wydawania związanych z tym decyzji administracyjnych,

po rozpoznaniu wniosku w sprawie uzgodnienia lokalizacji przyłącza gazu w pasie drogowym, złożonego przez przez Jakuba Mańdzij, prowadzącego działalność pn. JM PROJEKT Jakub Mańdzij z siedzibą: 66-500 Strzelce Krajeńskie ul. Wodociągowa 2b, działającego z pełnomocnictwa Prokurentów Polskiej Spółki Gazownictwa Sp. z o.o. Oddział Zakład Gazowniczy w Gorzowie Wlkp.

Burmistrz Miasta Kostrzyn nad Odrą

1. Zezwala **Polskiej Spółce Gazownictwa Sp. z o.o. 33-100 Tarnów ul. Bandrowskiego 16** na lokalizację w pasie drogi powiatowej nr 1383F (ul. Kard. S. Wyszyńskiego, działki nr 080101_1.0004.102 i 116/46) w Kostrzynie nad Odrą urządzeń niezwiązanych z potrzebami zarządzania drogami lub potrzebami ruchu drogowego – przyłącza gazu śr/c dn 25 PE100 RC SDR11 do działki budownictwa mieszkaniowego nr 080101_1.0004.381/73, wg przedstawionego projektu.

Zgoda zarządcy drogi wyrażona w niniejszej decyzji jest równoznaczna z wyrażeniem zgody na dysponowanie nieruchomością – działkami nr 080101_1.0004.102 i 116/46 (pasem drogowym) na cele budowlane określone w niniejszej decyzji.

2. Ustala następujące warunki zezwolenia:

a) droga nr **1383F**, na odcinku od ul. Radości do granicy administracyjnej miasta (część ul. Kard. S. Wyszyńskiego i ul. os. Warniki), przewidziana jest do przebudowy. W chwili obecnej, w Starostwie Powiatowym w Gorzowie Wlkp. trwają procedury związane z wyłonieniem wykonawcy robót.

Budowę przyłącza gazu należy bezwzględnie wykonać w czasie przebudowy drogi, w terminie uzgodnionym z przyszłym wykonawcą robót drogowych, realizowanych w ramach inwestycji pn. „Przebudowa dróg powiatowych ul. Kard S. Wyszyńskiego i Osiedla Warniki” prowadzonej przez Starostwo Powiatowe w Gorzowie Wlkp.

b) na prowadzenie robót w pasie drogowym oraz na umieszczenie w nim przedmiotowych urządzeń należy uzyskać zezwolenie zarządcy drogi, w drodze decyzji administracyjnej (art. 40 ustaw o drogach publicznych). **Do wniosku o zajęcie pasa drogowego należy dołączyć uzgodnienie terminu i warunków prowadzenia prac z wykonawcą przebudowy drogi,**

c) odtworzenie pasa drogowego nastąpi na warunkach określonych w zezwoleniu na jego zajęcie i prowadzenie robót,

d) jeżeli zajęcie pasa drogowego wpłynie na ruch drogowy lub ograniczy widoczność na drodze albo spowoduje wprowadzenie zmian w istniejącej organizacji ruchu pojazdów lub pieszych należy opracować, uzgodnić i zatwierdzić projekt tymczasowej organizacji ruchu na czas prowadzenia prac, projekt ten powinien również określać sposób zabezpieczenia prowadzonych robót zgodnie z wymogami bezpieczeństwa ruchu drogowego,

e) za umieszczenie w pasie drogowym urządzeń infrastruktury technicznej niezwiązanych z potrzebami zarządzania drogami lub potrzebami ruchu drogowego zarządca drogi pobiera opłatę za każdy rok umieszczenia urządzenia w pasie drogowym (art. 40 ust. 5 ustawy o drogach publicznych),

f) utrzymanie urządzenia, o którym mowa w pkt. 1, należy do jego posiadacza,

- g) jeżeli budowa, przebudowa lub remont drogi wymaga przełożenia urządzenia, o którym mowa pkt.1, koszt tego przełożenia ponosi jego właściciel,
- h) załącznikiem do niniejszej decyzji jest opieczetowany rysunek projektowy,
- i) przy przedłużającym się rozpoczęciu realizacji zadania, powyżej 12 m-cy od wydania niniejszej decyzji, należy zgłosić się do Urzędu Miasta Kostrzyn nad Odrą w celu aktualizacji warunków zawartych w niniejszej decyzji.

UZASADNIENIE

Decyzja została wydana zgodnie z wnioskiem strony. Burmistrz Miasta Kostrzyn nad Odrą, na podstawie ww. porozumienia z dnia 30.12.1999r. sprawuje funkcję zarządu nad drogami powiatowymi znajdującymi się w granicach administracyjnych miasta Kostrzyn nad Odrą. Ulica Kard. S. Wyszyńskiego znajduje się w ciągu drogi powiatowej nr 1383F.

Część drogi nr 1383F, na odcinku od ul. Radości do granicy administracyjnej miasta (fragment ul. Kard. S. Wyszyńskiego i ul. os. Warniki), przewidziana jest do przebudowy. W Starostwie Powiatowym w Gorzowie Wlkp. trwają procedury związane z wyłonieniem wykonawcy robót.

Z uwagi na powyższe oraz fakt iż przedmiotowa inwestycja otrzymała pozwolenie na budowę, niezbędnym jest poinformowanie przyszłego wykonawcy robót o nowych urządzeniach, które znajdują się w pasie drogowym, a których nie było w chwili uzgadniania dokumentacji związanej z przebudową drogi.

W szczególnie uzasadnionych przypadkach lokalizowanie w pasie drogowym obiektów budowlanych lub urządzeń niezwiązanych z potrzebami zarządzania drogami lub potrzebami ruchu drogowego może nastąpić wyłącznie za zezwoleniem właściwego zarządcy drogi, wydanym w drodze decyzji administracyjnej (art. 39 ust.3 ustawy o drogach).

POUCZENIE

Od niniejszej decyzji służy stronie odwołanie do Samorządowego Kolegium Odwoławczego w Gorzowie Wlkp. za pośrednictwem organu wydającego decyzję, złożone w terminie 14 dni od dnia jej doręczenia stronie.

Strona może w terminie 14 dni zrzec się prawa do wniesienia odwołania. Z dniem doręczenia organowi, który wydał decyzję, oświadczenia o zrzeczeniu się prawa do wniesienia odwołania przez stronę, decyzja staje się ostateczna i prawomocna.

Przed rozpoczęciem robót budowlanych inwestor zobowiązany jest do:


- uzyskania pozwolenia na budowę lub zgłoszenia budowy albo wykonania robót budowlanych stosownie do przepisów ustawy z dnia 7 lipca 1994r. Prawo budowlane (Dz.U. z 2020r. poz. 1333 ze zm.),
- uzyskania zezwolenia na zajęcie pasa drogowego dotyczącego prowadzenia robót w pasie drogowym lub umieszczenia w nim obiektu lub urządzenia, o które winien wystąpić do zarządcy drogi - Burmistrza Miasta Kostrzyn nad Odrą ul. Graniczna 2, 66-470 Kostrzyn nad Odrą w trybie i na warunkach określonych w rozporządzeniu Rady Ministrów z dnia 1 czerwca 2004r. w sprawie określenia warunków udzielania zezwoleń na zajęcie pasa drogowego (Dz.U. z 2016r. poz. 1264 ze zm.),
- uzgodnienie terminu i warunków prowadzenia prac z przyszłym wykonawcą przebudowy drogi, o którym mowa w punkcie 1f) a) niniejszej decyzji.

Otrzymują :

1. Wnioskodawca
2. Starostwo Powiatowe w Gorzowie Wlkp.
3. Wyzd. GP Urzędu Miasta Kostrzyn nad Odrą
4. a/a

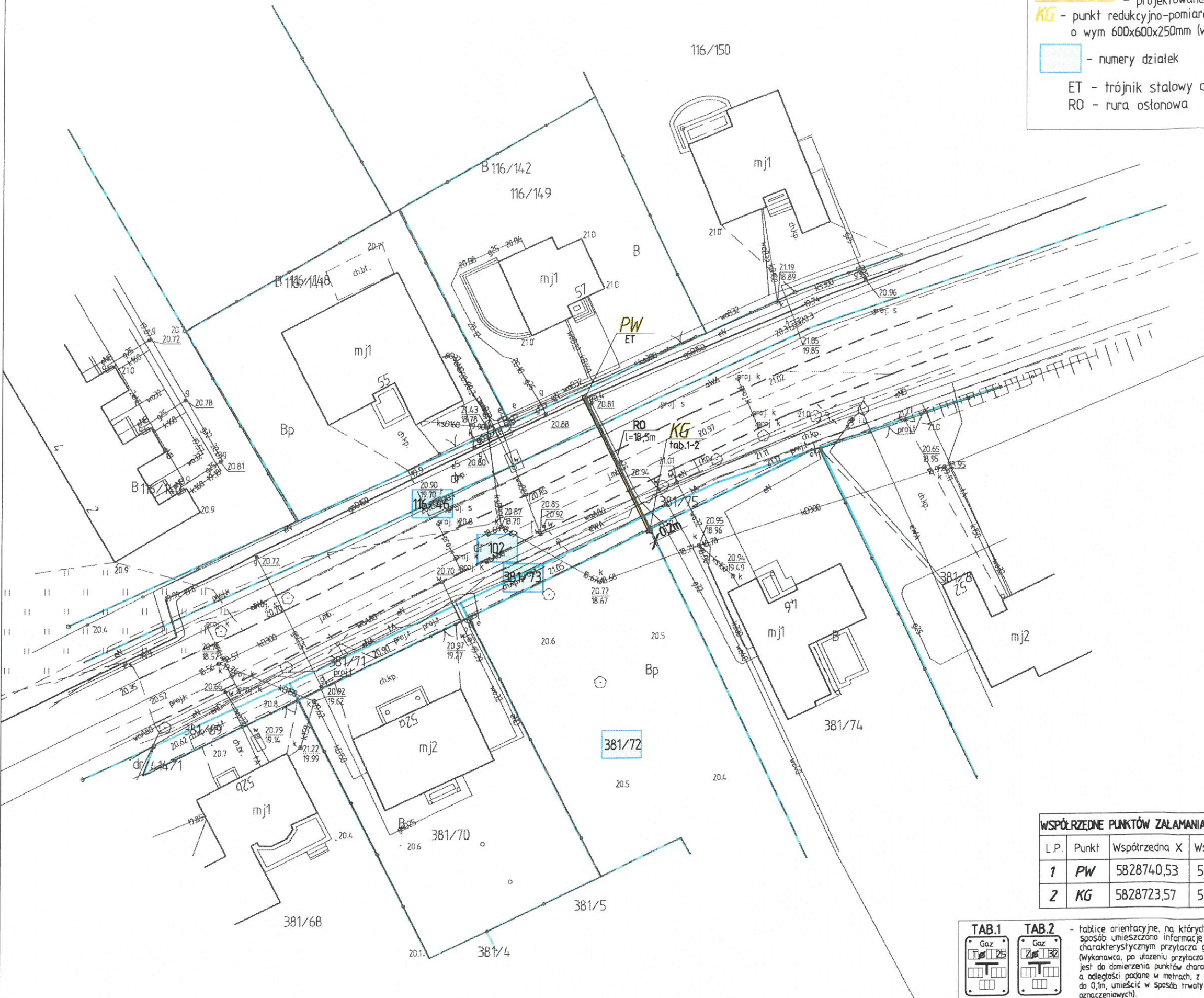
2-cz NACZELNIKA WYDZIAŁU
Gospodarki Komunalnej i Lokalowej

mgr inż. Małgorzata Tybielec



Z up. BURMISTRZA
MIASTA KOSTRZYN nad Odrą

mgr inż. Zbigniew Biedulski
ZASTĘPCA BURMISTRZA



- ### OZNACZENIA:
- - istniejący gazociąg średniego ciśnienia DN 150 stal
 - - projektowane przyłącze gazu średniego ciśnienia dn 25 PE100 RC SDR11
 - KG** - punkt redukcyjno-pomiarowy w szafce gazowej wolnostojącej w granicy działki, o wym 600x600x250mm (wyposażenie: kurek główny, reduktor i gazomierz G2,5)
 - numery działek
 - ET - trójnik stalowy do hermetycznego nawiercania
 - RO - rura osłonowa

Górzów Wlkp., dnia 12.01.2021 r.

Licencja nr GK.8642.1.30.2021_0801_CL2

- Nazwa organu wystawiającego licencję: STAROSTA GÓRZÓWSKI, 65-400 Górzów Wlkp., ul. Pankiewicza 5-7
- Licencjodawca: JM PROJEKT NIP: 899332915
Jakub Mańdzij
Włodziszewo 2B
66-500 Brzeźnica Kraj.
- Informacja o mapach katastru państwowego zasobu geodezyjnego i kartograficznego, których dotyczy licencja:

Lp.	Nazwa nieruchomości państwowego zasobu geodezyjnego i kartograficznego	Właściciel	Opis
1.	Miejscowość: Górzów Wlkp., ul. Pankiewicza 5-7	OS 3026/21	Opis: 3026/21 547719 37; 3026/21 547719 37; 3026/21 547719 37

- Niniejsza licencja upoważnia do wyznaczenia i odwzorowania w skali 2 lub podmiary ustalonych przez licencjodawcę dla dwuwymiarowych potrzeb
- Nie należy licencji do odwzorowania materiałów państwowego zasobu geodezyjnego i kartograficznego przez licencjodawcę innymi podmiotami dla realizacji zadań i w granicach uprawnień określonych w pkt 4.

(podpis organu lub upoważnionej osoby)

POUCZENIE

Zgodnie z art. 48a ust. 1 ustawy z dnia 17 maja 1988 r. Prawo geodezyjne i kartograficzne (Dz.U. 1988 nr 30 poz. 163, z późn. zm.) i w przypadku materiału planowego zasobu geodezyjnego i kartograficznego bez wymaganej licencji lub niezgodnie z warunkami licencji lub udotowienia je wykonywanie licencji osobom fizycznym, podlega karze grzywny w wysokości dziesięciokrotności opłaty za użyczenie tych materiałów.

- Zabezpieczenie przed użyciem materiału planowego państwowego zasobu geodezyjnego i kartograficznego przez osoby nieupoważnione do tego rodzaju prac
- Obowiązek zapewnienia bezpieczeństwa podczas prowadzenia prac geodezyjnych i kartograficznych
- Obowiązek podjęcia wszelkich niezbędnych środków bezpieczeństwa przy prowadzeniu prac geodezyjnych i kartograficznych
- Obowiązek zapewnienia bezpieczeństwa podczas prowadzenia prac geodezyjnych i kartograficznych
- Obowiązek zapewnienia bezpieczeństwa podczas prowadzenia prac geodezyjnych i kartograficznych
- Obowiązek zapewnienia bezpieczeństwa podczas prowadzenia prac geodezyjnych i kartograficznych
- Obowiązek zapewnienia bezpieczeństwa podczas prowadzenia prac geodezyjnych i kartograficznych
- Obowiązek zapewnienia bezpieczeństwa podczas prowadzenia prac geodezyjnych i kartograficznych
- Obowiązek zapewnienia bezpieczeństwa podczas prowadzenia prac geodezyjnych i kartograficznych
- Obowiązek zapewnienia bezpieczeństwa podczas prowadzenia prac geodezyjnych i kartograficznych

POTWIERDZAM ZGODNOŚĆ Z ORYGINAŁEM
JM PROJEKT JAKUB MAŃDIJ

05.02.2021
DATA

.....
PDPIS

JM PROJEKT *Jakub Mańdzij*
66-500 Strzelce Kraje, ul. Włodziszewska 2B
tel. 095 791 631, 0-501 035 036
e-mail: jakub.mandziej@jmaprojekt.pl
www.jmaprojekt.pl

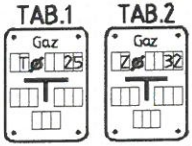
ASYSTENT PROJ.:
mgr inż. Justyna Sudol

podpis

PROJEKTANT:
BR. SANITARNIA
mgr inż. Jakub Mańdzij

podpis

WSPÓRZĘDNE PUNKTÓW ZAŁAMANIA PRZYŁĄCZA			
L.P.	Punkt	Współrzędna X	Współrzędna Y
1	PW	5828740,53	5477691,01
2	KG	5828723,57	5477699,40



- tablice orientacyjne, na których w trwały sposób umieszczono informacje o punkcie charakterystycznym przyłącza gazu. (Wykonawca, po ułożeniu przyłącza, zobowiązany jest do domierzenia punktów charakterystycznych, a odległości podane w metrach, z dokładnością do 0,1m, umieścić w sposób trwały na tabliczkach oznaczeniowych).

PRZYŁĄCZE:
Przyłącze gazu średniego ciśnienia dn 25 PE100 RC SDR11 do budynku mieszkalnego jednorodzinnego

STADIUM:
P.B.
P.Z.T.

BRANŻA: SANITARNIA

ADRES AMBUSTY:
m. Kastrzyn nad Odrą, ul. Kard. Św. Wyszyńskiego dz. nr 381/72, 381/73, 381/74, 102 obręb 4 Śródmieście Jech. ewid. Kastrzyn nad Odrą

AMBUSTY:
Polska Spółka Gazownicza sp. z o.o. ul. Wojciecha Bandrowskiego 16 33-100 Tarnów

PROJEKT ZAGOSPODAROWANIA TERENU
SKALA: 1:500
STRZELCE KRAJ. 05.02.2021 r.
Lp.rys.: 1