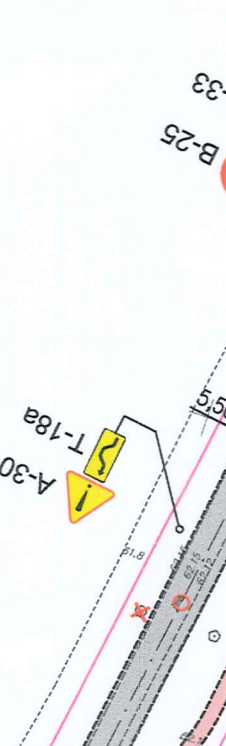
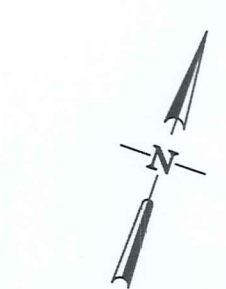

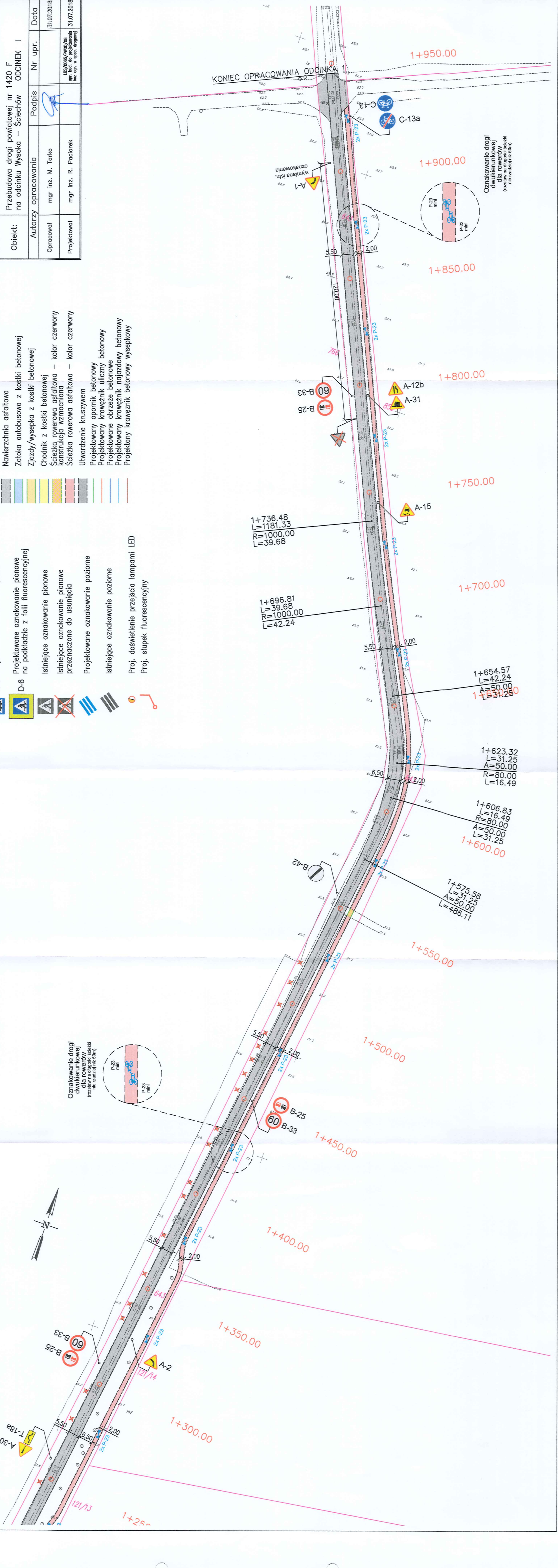


TRIAKTRISA Biurowo inżynierski drogowy		Robert Paciorek Biurowo: ul. Mieszka I 39/46 66-400 Gorzów Wlkp. tel. 503 77 55 00 robert.paciorek@o2.pl	
organizacja ruchu	Skala 1:1000	Rys. nr 2	
Tytuł: Projekt stacji organizacji ruchu drogowego			
Opis:	Przebudowa drogi powiatowej nr 1420 F na odcinku Wysoka – Ściechów ODCINEK I		
Autorzy opracowania	Podpis	Nr upr.	Data
Opracował	mgr inż. M. Tarko		31.07.2018
Projektował	mgr inż. R. Paciorek		31.07.2018
			US/005/PWD/08 upr. bud. do projektowania bez opr. w spec. drogowej

LEGENDA STAJEK ORG. RUCHU:

- D-6 Projektowane oznakowanie pionowe
- D-6 Projektowane oznakowanie pionowe na podkładzie z folii fluorescencyjnej
- Istniejące oznakowanie pionowe
- Istniejące oznakowanie pionowe przeznaczony do usunięcia
- Projektowane oznakowanie poziome
- Istniejące oznakowanie poziome
- Proj. dosświetlenie przejścia lampami LED
- Proj. słupki fluorescencyjne

- LEGENDA:
- Nawierzchnia asfaltowa
 - Zatoka autobusowa z kostki betonowej
 - Zjazdy/wysepka z kostki betonowej
 - Chodnik z kostki betonowej
 - Ścieżka rowerowa asfaltowa – kolor czerwony
 - Konstrukcja wzmocniona
 - Ścieżka rowerowa asfaltowa – kolor czerwony
 - Utwardzenie kruszywem
 - Projektowany opornik betonowy
 - Projektowany krawężnik uliczny betonowy
 - Projektowane obrzeże betonowe
 - Projektowany krawężnik nożkowy betonowy
 - Projektary krawężnik betonowy wysepkowy



Oznakowanie drogi dwukierunkowej dla rowerów (rozstaw na długości ścieżki nie rzadziej niż 50m)

1+654.57
L=42.24
A=50.00
L=31.25

1+623.32
L=31.25
A=50.00
R=80.00
L=16.49

1+606.83
L=16.49
R=80.00
A=50.00
L=31.25

1+575.58
L=31.25
A=50.00
L=486.11

1+736.48
L=1181.33
R=1000.00
L=39.68

1+696.81
L=39.68
R=1000.00
L=42.24

121/13

121/14

643

KONIEC OPRAWOWANIA ODCINKA 1